

Agenzia del Territorio
CATASTO FABBRICATI
Ufficio Provinciale di
Modena

Dichiarazione protocollo n. MO0002331 del 08/01/2010

Planimetria di u.i.u. in Comune di Camposanto

Via Dell' Artigianato

civ. 31-39

Identificativi Catastali:

Sezione:
Foglio: 13
Particella: 487
Subalterno: 9

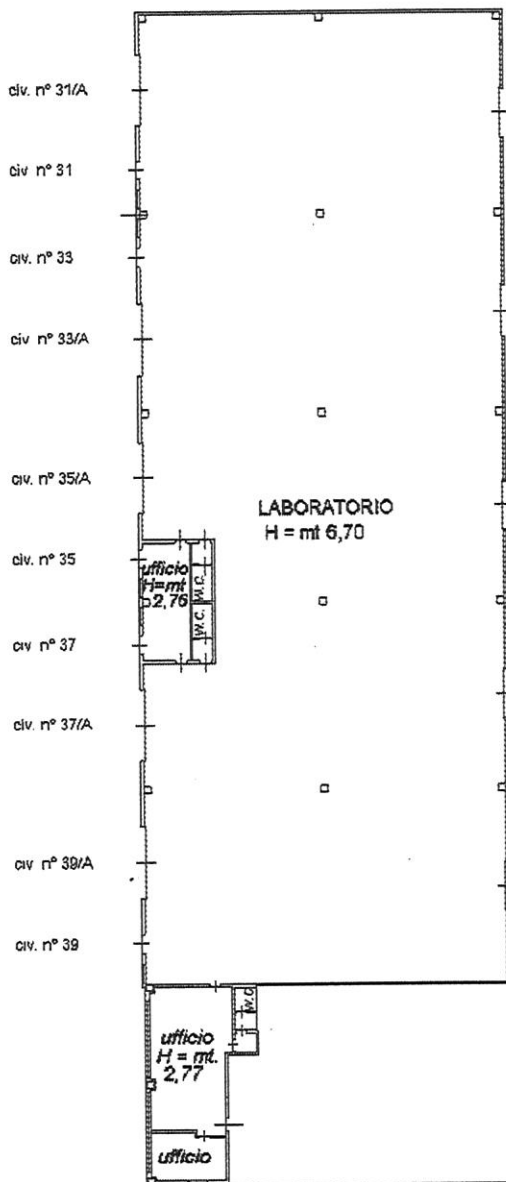
Compilata da:
Raimondi Roberto
Isritto all'albo:
Geometri

Prov. Modena


N. 2023

Scheda n. 1

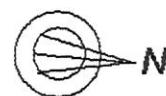
Scala 1:500



PIANO TERRA



PIANO PRIMO
H = mt. 2,70



Orientamento

Ultima planimetria in atti

Data: 06/04/2022 - n. T290824 - Richiedente: MLGDNL80B26F257Q

Totale schede: 1 - Formato di acquisizione: A4(210x297) - Formato stampa richiesto: A4(210x297)

Catasto dei Fabbricati - Situazione al 06/04/2022 - Comune di CAMPOSANTO(B566) - < Foglio 13 - Particella 487 - Subalterno 9 >
VIA DELLA MECCANICA n. 41; VIA DELL' ARTIGIANATO n. 31-39 Piano T

**Agenzia del Territorio
CATASTO FABBRICATI
Ufficio Provinciale di
Modena**

Dichiarazione protocollo n. MO0002331 del 08/01/2010

Planimetria di u.i.u. in Comune di Camposanto

Via Della Meccanica

civ. 41A

Identificativi Catastali:

Sezione:

Foglio: 13

Particella: 487

Subalterno: 10

Compilata da:

Raimondi Roberto


Iscritto all'albo:
Geometri

Prov. Modena

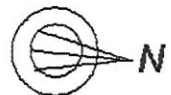
N. 2023

Scheda n. 1

Scala 1:500



PIANO TERRA



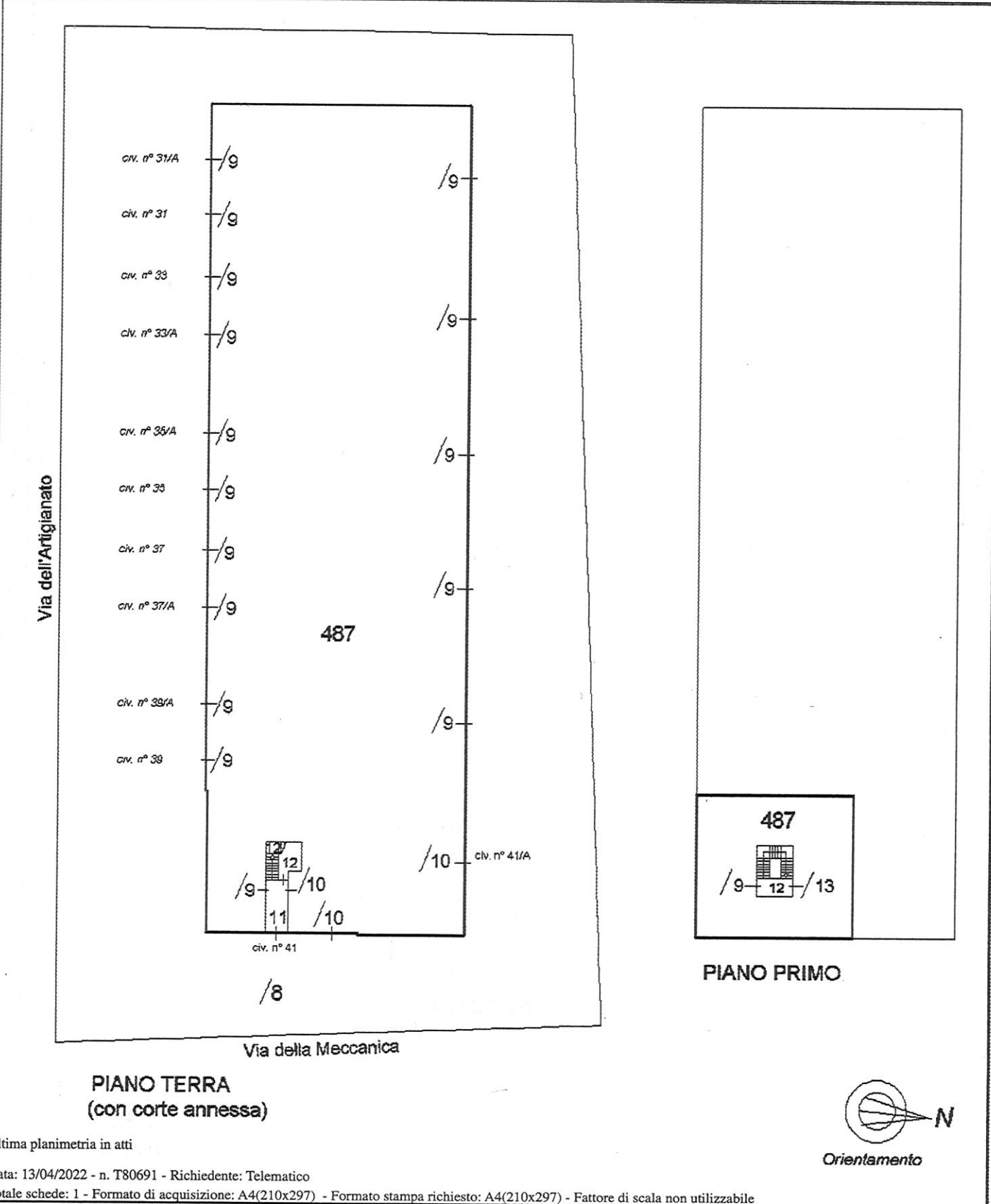
Orientamento

Planimetria in atti

ELABORATO PLANIMETRICO	
Compilato da:	Raimondi Roberto
Iscritto all'albo:	Geometri
Prov. Modena	N. 2023

**Agenzia del Territorio
CATASTO FABBRICATI
Ufficio Provinciale di
Modena**

Comune di Camposanto		Protocollo n. MO0002331 del 08/01/2010	
Sezione:	Foglio: 13	Particella: 487	Tipo Mappale n. del
Dimostrazione grafica dei subalterni			Scala 1 : 500



Elaborato Planimetrico - Catasto dei Fabbricati - Situazione al 13/04/2022 - Comune di CAMPOSANTO(B566) - < Foglio 13 Particella 487 >

Ultima planimetria in atti

**Agenzia del Territorio
CATASTO FABBRICATI
Ufficio Provinciale di
Modena**

Dichiarazione protocollo n. MO0002331del 08/01/2010

Planimetria di u.i.u. in Comune di Camposanto

Via Della Meccanica

civ. 41

Identificativi Catastali:

Sezione:

Foglio: 13

Particella: 487

Subalterno: 13

Compilata da:
Raimondi Roberto


Iscritto all'albo:
Geometri

Prov. Modena

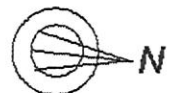
N. 2023

Scheda n. 1

Scala 1:500



PIANO PRIMO
H = mt. 2,70



Orientamento

Ultima planimetria in atti

Data: 06/04/2022 - n. T290829 - Richiedente: MLGDNL80B26F257Q

Totale schede: 1 - Formato di acquisizione: A4(210x297) - Formato stampa richiesto: A4(210x297)